

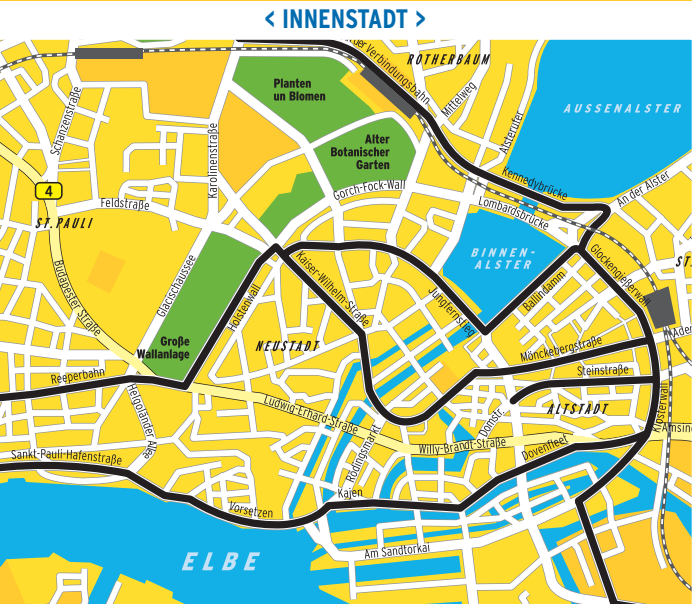
Liebe Hamburger, Liebe Radsportbegeisterte,

22.000 begeisterte Radfahrer und die weltbesten Radprofis fahren zum 13. Mal seit 1996 durch Hamburg. Eins eint dabei alle: In einer unvergleichbaren Mischung aus hanseatischer Metropole und beschaulicher Landschaft mit dem Rad die gleiche Strecke zu befahren und sich dabei von Hunderttausenden begeisterter Zuschauer feiern zu lassen.

Bitte beachten Sie, dass es am Sonntag, den 7. September 2008 zu zeitweise erheblichen Beeinträchtigungen des Straßenverkehrs kommen wird. Über 1.500 Kräfte der Polizei, der Freiwilligen Feuerwehren und des THW werden die Strecke absperren und sichern. Mit diesem Faltblatt möchten wir Ihnen einen Überblick über Streckenverlauf und Sperrmaßnahmen geben.

Auf den abgebildeten Streckenabschnitten kommt es zu den angegebenen Durchlaufzeiten der Jedermann- und Elite zu Vollsperrungen der Rennstrecke. Von den Sperrungen sind auch die unten aufgeführten Buslinien betroffen. Bitte beachten Sie, dass alle angegebenen Zeiten Cirka-Zeiten sind und die Sperrungen schon bis zu 60 Minuten vor Renndurchlauf einsetzen können. Eine Querung der Rennstrecken ist nicht möglich.

Wir bitten um Ihr Verständnis und hoffen auf Ihre zahlreiche Unterstützung an der Rennstrecke.



Sperrungen abseits der Rennstrecke (Auswahl)

**Jungfernstieg** (wasserseitig) Donnerstag, 04.09.08 von 21:00 Uhr bis Montag, 08.09.08 08:00 Uhr  
**Eingeschränkte Buslinien** 4 / 5 / 34 / 36 / 109 / 602 / 603 / 604 / 605

**Mönckebergstraße** Freitag, 05.09.08 von 21:00 Uhr bis Montag, 08.09.08 08:00 Uhr  
**Eingeschränkte Buslinien** 3 / 5 / 6 / 31 / 34 / 35 / 36 / 37 / 109 / 602 / 603 / 604 / 605 / 606 / 607 / 608 / 609 / 640 / 641 / 659

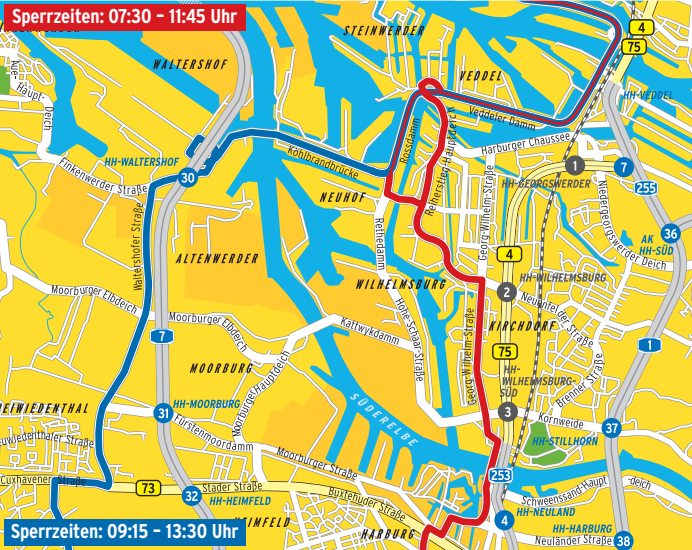
**Ballindamm** Samstag, 06.09.08 von 12:00 Uhr bis Sonntag, 07.09.08 24:00 Uhr  
**Steinstraße** Samstag, 06.09.08 von 21:00 Uhr bis Sonntag, 07.09.08 24:00 Uhr  
**Eingeschränkte Buslinien** 4 / 5 / 34 / 36 / 109 / 112

Die Straßen rund um die Binnenalster sind am Samstag 06.09.08 im Zeitraum 12:00 bis 20:00 Uhr für die Youngclassics-Jugendtour im Rahmen der Vattenfall Cyclics gesperrt. Der Neue Jungfernstieg sowie der Ballindamm sind häuserseitig zu befahren. Die Lombardsbrücke ist in Richtung Wallringtunnel gesperrt. Der Jungfernstieg ist voll gesperrt.

Sperrungen entlang der Rennstrecke (07.09.08):

**Glockengießerwall** > Steintorwall > Deichtorplatz 05:00 – 17:00 Uhr  
**Oberbaumbrücke** > Brooktorkai > Shanghaiallee > Versmannstraße 07:30 – 14:00 Uhr  
**Kennedybrücke** > Alsterglaci > Theodor-Heuss-Platz 05:00 – 14:30 Uhr  
**Ballindamm** > Jungfernstieg > Gänsemarkt > Valentinskamp 09:00 – 14:00 Uhr  
**Holstenwall** > Kaiser-Wilhelm-Straße > Axel-Springer-Platz > Stadthausbrücke 08:30 – 17:00 Uhr  
**Großer Burstah** > Große Johannisstraße 04:00 – 20:00 Uhr  
**Reeperbahn** > Millerntorplatz 08:30 – 17:00 Uhr  
**Dovenfleet** > Bei den Mühlen > Kajen > Baumwall > Vorsetzen > Johannisbollwerk > St. Pauli Landungsbrücke > St. Pauli Hafenstraße > St. Pauli Fischmarkt 14:00 – 15:00 Uhr

< FREIHAFEN >> WILHELMSBURG >> HAUSBRUCH >> ALTENWERDER >



Durchlaufzeiten **ROT**: Jedermann 100/155km 08:00-10:15h / Elite 11:15-11:45h  
**Gesperrte Straßen**: Versmannstraße > Freihafenelbrücke > Veddeler Damm > Rossdamm > Neuhöfer Damm > Neuhöfer Straße > Reiherstieg Hauptdeich > Bei der Wolkämmerei > Georg-Wilhelm-Straße > Brücke des 17. Juni

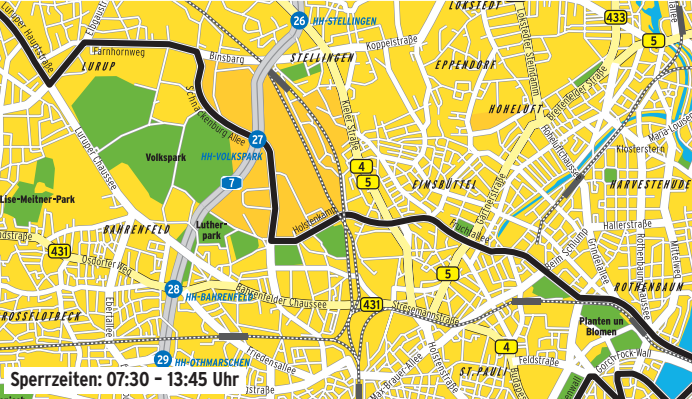
**Eingeschränkte Buslinien ROT**: 151 / 252 / 154 / 149 / 152

Durchlaufzeiten **BLAU**: Jedermann 100/155km 09:45-13:15 Uhr / Elite 13:00-13:30 Uhr  
**Gesperrte Straßen**: Ehestorfer Heuweg > Cuxhavener Straße (B75) > Waltershofer Straße > Finkenwerder Straße > Kohlbrandbrücke

**Eingeschränkte Buslinien BLAU**: 141 / 150 / 151 / 241 / 250 / 251 / 340 / 341

**Hinweis**: Der Freihafenbereich ist ausschließlich anfahrbar über die Zollstationen Tunnelstraße und Ernst-August-Schleuse. Eine Abfahrt ist nur möglich über die Kohlbrandbrücke in Richtung AS Waltershof. Die Kohlbrandbrücke in Richtung Innenstadt ist ab 08:00 Uhr gesperrt.

< LURUP >> STELLINGEN >> EIMSBÜTTEL >



Durchlaufzeiten: Jedermann 55/155km 07:45-09:15 Uhr & 10:15-12:30 Uhr / Elite 13:30-13:45 Uhr

**Gesperrte Straßen**: Alsterglaci > Edmund-Siemers-Allee > An der Verbindungsbahn > Schröderstiftstraße > Schäferkampsallee > Fruchtallee > Eimsbütteler Markt > Holstenkamp > Schnackenburgallee > Farnhornstieg > Farnhornweg > Elbgaustraße > Luruper Hauptstraße > Altonaer Chaussee

**Eingeschränkte Buslinien**: 2 / 3 / 4 / 5 / 20 / 21 / 22 / 25 / 34 / 39 / 109 / 115 / 180 / 181 / 183 / 186 / 283

**Hinweis**: Die Anschlussstelle Volkspark ist im Zeitraum 07:00 bis 14:00 Uhr gesperrt. Der Streckenabschnitt Eimsbütteler Markt > Edmund-Siemers-Allee ist für Fahrzeugverkehr entgegen der Rennrichtung frei befahrbar.

< HARBURG >> EHSTORF >> HAUSBRUCH >



Durchlaufzeiten **ROT**: Jedermann 100/155km 08:15-10:30 Uhr / Elite 11:30-11:45 Uhr  
**Gesperrte Straßen**: Nartenstraße > Veritaskai > Harburger Schlossstraße > Seehafenbrücke > Harburger Ring > Wilstorfer Straße > Winsener Straße

Durchlaufzeiten **BLAU**: Jedermann 100/155km 09:30-12:30 Uhr / Elite 12:45-13:00 Uhr  
**Gesperrte Straßen**: Sottorf > Sottorfer Dorfstraße (K26) > Vahrendorf > Ehestorfer Straße (K49) > Appelbütteler Straße (K20) > Emmetal (K20) > Ehestorfer Heuweg > Cuxhavener Straße (B75)

**Eingeschränkte Buslinien**: 14 / 141 / 143 / 144 / 145 / 148 / 152 / 153 / 157 / 340 / 443 / 4148 / 4244

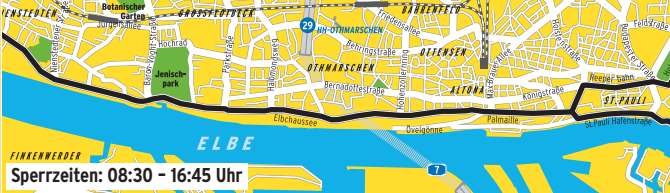
< NIEDERSACHSEN >

**Sperrzeiten: 08:00 – 12:45 Uhr**

Durchlaufzeiten: Jedermann 100/155km 08:30-12:15 Uhr / Elite 11:45-12:45 Uhr

Für detaillierte Informationen bezüglich der Streckenführung und der Sperrzeiten im Raum Niedersachsen informieren Sie sich bitte über den gesonderten Verkehrsinformationsflyer Niedersachsen.

< ELBCHAUSSEE >



Durchlaufzeiten: Jedermann 55/155km 08:45-13:45 Uhr / Elite 14:30-16:45 Uhr

**Gesperrte Straßen**: Elbchaussee > Palmallee > Breite Straße > Pepermlöken > Reeperbahn > Deichtorplatz > Dovenfleet > Bei den Mühlen > Kajen > Baumwall > Vorsetzen > Johannisbollwerk > St. Pauli Landungsbrücke > St. Pauli Hafenstraße > St. Pauli Fischmarkt

**Eingeschränkte Buslinien**: 1 / 22 / 34 / 36 / 48 / 112 / 189 / 283 / 286

Verkehrsinfotelefon der Polizei Hamburg:

Sonntag, den 07.09.2008

von 06:30 Uhr – 18:00 Uhr

040 - 428 65 65 65

## < SCHLESWIG-HOLSTEIN >



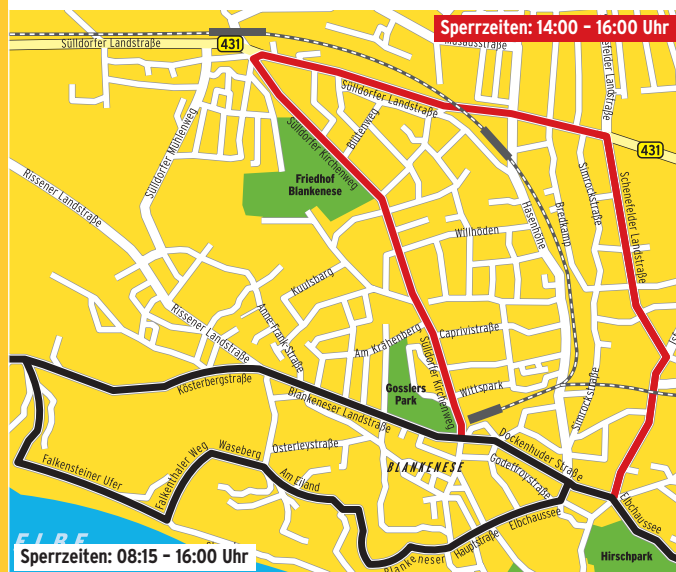
Sperrzeiten: 07:45 - 14:30 Uhr

Durchlaufzeiten: Jedermann 55/155km 08:00-13:15 Uhr / Elite 13:45-14:30 Uhr

**Gesperrte Straßen:** Altonaer Chaussee > L103 > Wedeler Weg > Hauptstraße > Wedeler Chaussee > Lehmweg > Holmer Straße > Schauenburgerstraße > Rolandstraße > Austraße > Schulauerstraße > Strandweg > Parmasstraße > Elbstraße > Galgenberg > Tinsdaler Weg > Schulauer Weg > Tinsdaler Kirchenweg > Grotiusweg > Kösterbergstraße > Blankeneser Landstraße > Dockenhudenerstraße > Elbchaussee

Eingeschränkte Buslinien: 2 / 3 / 189 / 489 / 589 / 594

## < BLANKENESE >



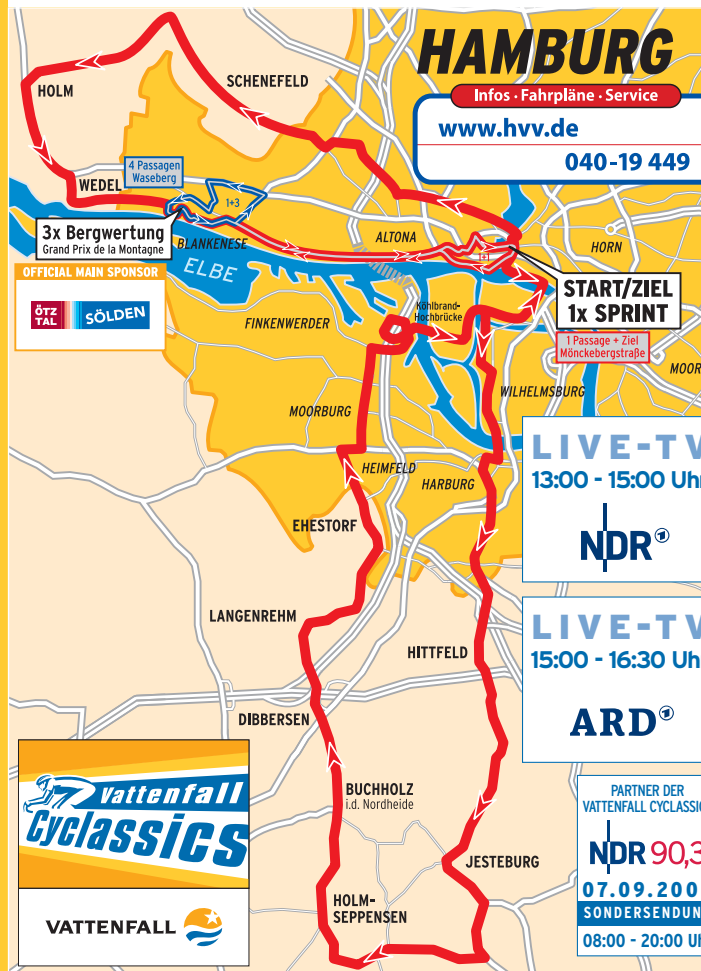
Sperrzeiten: 08:15 - 16:00 Uhr

Durchlaufzeiten: Jedermann 55/155km 08:45-10:30 Uhr / Elite 11:15-13:30 Uhr / Elite 14:30-16:30 Uhr

**Gesperrte Straßen:** Grotiusweg > Elbchaussee > Falkensteiner Ufer > Falkensteiner Weg > Waseberg > Am Eiland > Blankeneser Hauptstraße > Schenefelder Landstraße > Sülldorfer Landstraße > Sülldorfer Kirchenweg > Blankeneser Landstraße > Kösterbergstraße

Eingeschränkte Buslinien: 1 / 22 / 36 / 48 / 189 / 286

## < STRECKENKARTE >



**HAMBURG**

Infos · Fahrpläne · Service

[www.hvv.de](http://www.hvv.de)

040-19 449

3x Bergwertung  
Grand Prix de la Montagne

OFFICIAL MAIN SPONSOR

ÖTZ TAL SÖLDEN

START/ZIEL  
1x SPRINT

LIVE-TV

13:00 - 15:00 Uhr

NDR

LIVE-TV

15:00 - 16:30 Uhr

ARD



PARTNER DER  
VATTENFALL CYCLASSICS

NDR 90,3

07.09.2008

SONDERSENDUNG

08:00 - 20:00 Uhr

### ALLGEMEINE VERKEHRSHINWEISE

Durch straßenverkehrsbehördliche Anordnungen ist die gesamte Rennstrecke für die Dauer der Rennen voll gesperrt. Querverkehr ist nur bei größeren Lücken im Fahrerfeld möglich und wird nur im Einzelfall durch Polizeibeamte freigegeben. Die Rennstrecke bleibt grundsätzlich auch zwischen den angegebenen Durchlaufzeiten der verschiedenen Felder gesperrt. Durch örtliche Umleitungen und Sperrungen kommt es auch abseits der Rennstrecke zu erheblichen Zeitverzögerungen im Verkehrsablauf.

Die Polizei empfiehlt, die Veranstaltung über die Autobahn oder nördlich über den Ring 3 weiträumig zu umfahren. Es wird dringend angeraten, U- und S-Bahnen zu benutzen. Über die Rundfunksender informiert die Polizei während der Veranstaltung über die aktuelle Verkehrslage. Die Polizei wird zur allgemeinen Information über freie und gesperrte Fahrstrecken am Sonntag, den 07.09.2008 ein Verkehrstelefon einrichten. Zeiten und Telefonnummer entnehmen Sie bitte dem Infokasten.

**Ost-West-Verbindung:** Der Durchgangsverkehr auf der B4 (Budapester Straße - Ludwig-Erhard-Straße) wird aufgrund von Sperrungen am Millerntorplatz/Millerntordamm im Zeitraum 08:00 bis 17:00 Uhr nicht möglich sein.

**Ausweichempfehlung aus Richtung Osten:** Von der A1 / A255 (neue Elbbrücken) über den Heidenkampsweg ausweichen und dann nach Möglichkeit die frei befahrbaren Straßen nördlich der Alster benutzen. Alternativ über Amsinckstraße > Deichtorplatz > Wallringtunnel > Gorch-Fock-Wall > Feldstraße > Stresemannstraße ausweichen. Ab ca. 14:00 Uhr steht zusätzlich der Straßenzug Sechslingspforte > An der Alster > Kennedybrücke > Alsterglaci > Theodor-Heuss-Platz > Edmund-Siemers-Allee > An der Verbindungsbahn wieder uneingeschränkt zur Verfügung.

**Ausweichempfehlung aus Richtung Westen:** Verkehr aus Richtung Stresemannstraße wird abgeleitet über Feldstraße > Sievekingsplatz > Gorch-Fock-Wall > Lombardsbrücke > Wallringtunnel > Deichtorplatz > Amsinckstraße.



WWW.VATTENFALL-CYCLASSICS.DE

05.09. - 07.09.2008



Wichtige  
**Verkehrs-**  
**informationen**  
Bereich Hamburg

Mehr als ein Ziel

